

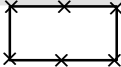












ZMĚNA Č. 1 ÚZEMNÍHO PLÁNU VĚTRUŠICE

VÝKRES ZÁBORŮ ZPF

LEGENDA

	hranice řešeného území		lesy dle KN
	vymezení zastavěného území		vzdálenost 50 m od okraje lesa
	zástavba dle KN	ZÁBORY PF	
	hranice parcel KN		hranice BPEJ, kód a třída ochrany
	hranice záboru		půdy I. třídy ochrany
	vodní plochy		půdy IV. třídy ochrany
	vodní toky		půdy V. třídy ochrany

ZPRACOVATEL

ARCHUM architekti s.r.o.

Oldřichova 187/55

128 00 Praha 2

IČ: 01894871

Ing. arch. Michal Petr

ČKA 4516

OBJEDNATEL

OBEC VĚTRUŠICE

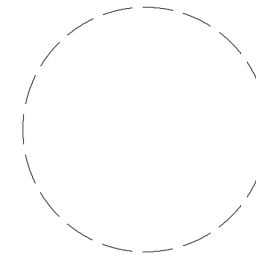
Vltavská 14, Větrušice

250 67 Klecany, Paha - Východ

určený zastupitel

Petra Šeřčíková

ZODPOVĚDNÝ PROJEKTANT



ZÁZNAM O ÚČINNOSTI

SPRÁVNÍ ORGÁN, KTERÝ ZMĚNU VYDAL

Zastupitelstvo obce Větrušice

DATUM NABYTÍ ÚČINNOSTI ZMĚNY

OPRÁVNĚNÁ ÚŘEDNÍ OSOBA POŘIZOVATELE

Ing. Renata Perglerová

POŘIZOVATEL

**MĚSTSKÝ ÚŘAD
BRANDÝS NAD LABEM -
STARÁ BOLESLAV**

Odbor stavebního úřadu, územního plánování

a památkové péče

250 01 Brandýs nad Labem -

Stará Boleslav

PARÉ	FORMÁT	SOURADNICE	MĚŘÍTKO	DATUM	Č. VÝKRESU
	A4	S-JTSK	1 : 5 000	duben 2022	E

