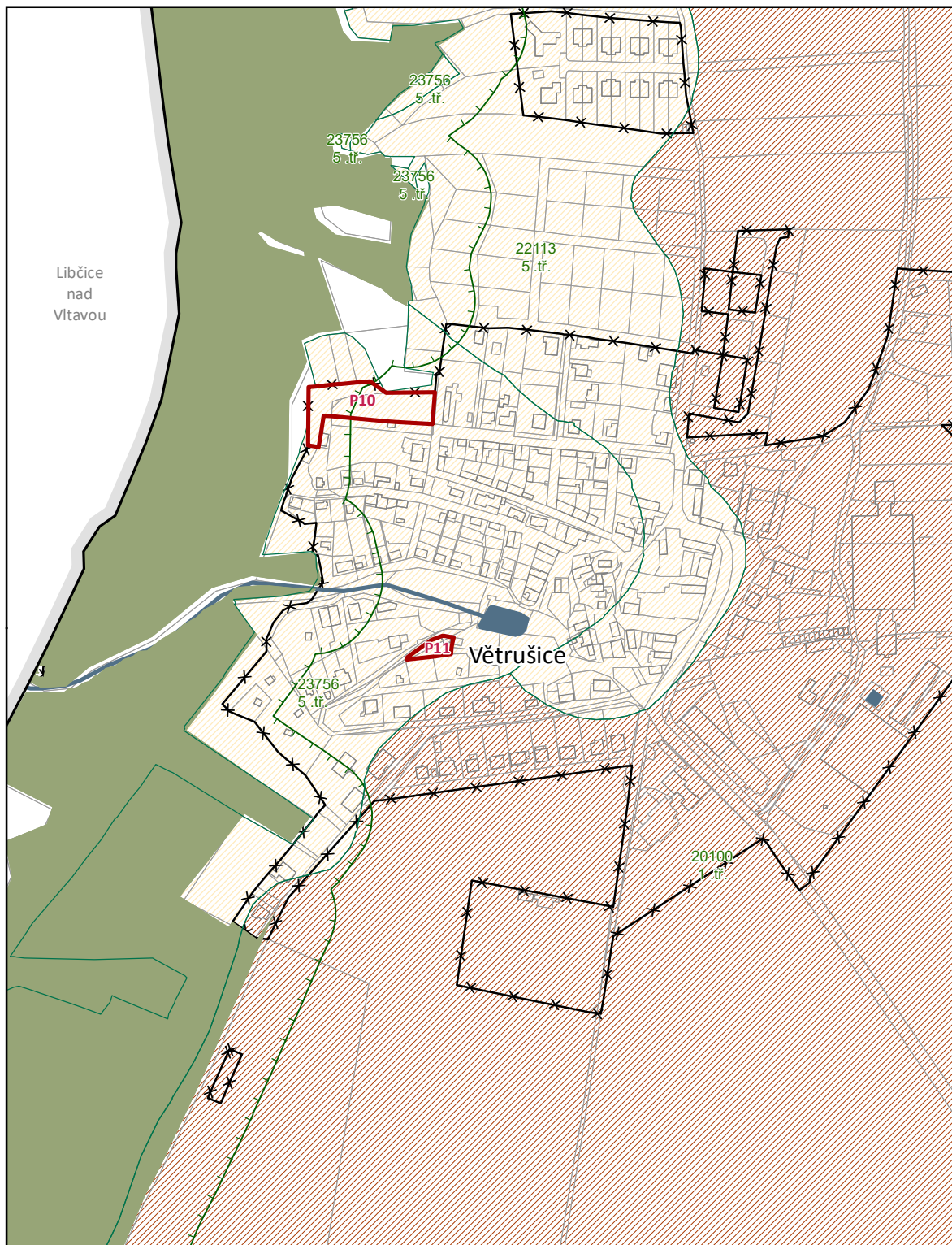


ZMĚNA Č. 1 ÚZEMNÍHO PLÁNU VĚTRUŠICE

VÝKRES ZÁBORŮ ZPF

LEGENDA

	hranice řešeného území		lesy dle KN
	vymezení zastavěného území		vzdálenost 50 m od okraje lesa
	zástavba dle KN	ZÁBORY PF	
	hranice parcel KN		hranice BPEJ, kód a třída ochrany
	P10 hranice záboru		půdy I. třídy ochrany
	vodní plochy		půdy IV. třídy ochrany
	vodní toky		půdy V. třídy ochrany



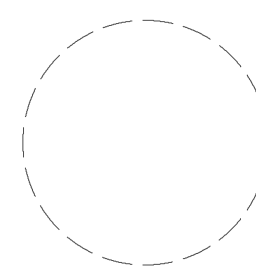
ZPRACOVATEL

ARCHUM architekti s.r.o.
 Oldřichova 187/55
 128 00 Praha 2
 IČ: 01894871
 Ing. arch. Michal Petr
 ČKA 4516

OBJEDNATEL

OBEC VĚTRUŠICE
 Vltavská 14, Větrušice
 250 67 Klecany, Paha - Východ
 určený zastupitel
 Petra Šefčíková

ZODPOVĚDNÝ PROJEKTANT



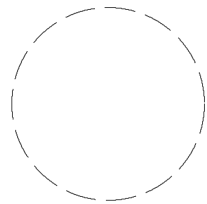
ZÁZNAM O ÚČINNOSTI

SPRÁVNÍ ORGÁN, KTERÝ ZMĚNU VYDAL
 Zastupitelstvo obce Větrušice
 DATUM NABYTÍ ÚČINNOSTI ZMĚNY

 OPRÁVNĚNÁ ÚŘEDNÍ OSOBA POŘIZOVATELE
 Ing. Renata Perglerová

POŘIZOVATEL

**MĚSTSKÝ ÚŘAD
 BRANDÝS NAD LABEM -
 STARÁ BOLESLAV**
 Odbor stavebního úřadu, územního plánování
 a památkové péče
 250 01 Brandýs nad Labem -
 Stará Boleslav



AKCE

**NÁVRH PRO VEŘEJNÉ PROJEDNÁNÍ
 ZMĚNA Č. 1 ÚZEMNÍHO PLÁNU VĚTRUŠICE**

PARÉ	FORMÁT	SOURADNICE	MĚŘÍTKO	DATUM	Č. VÝKRESU
	A4	S-JTSK	1 : 5 000	červenec 2021	E