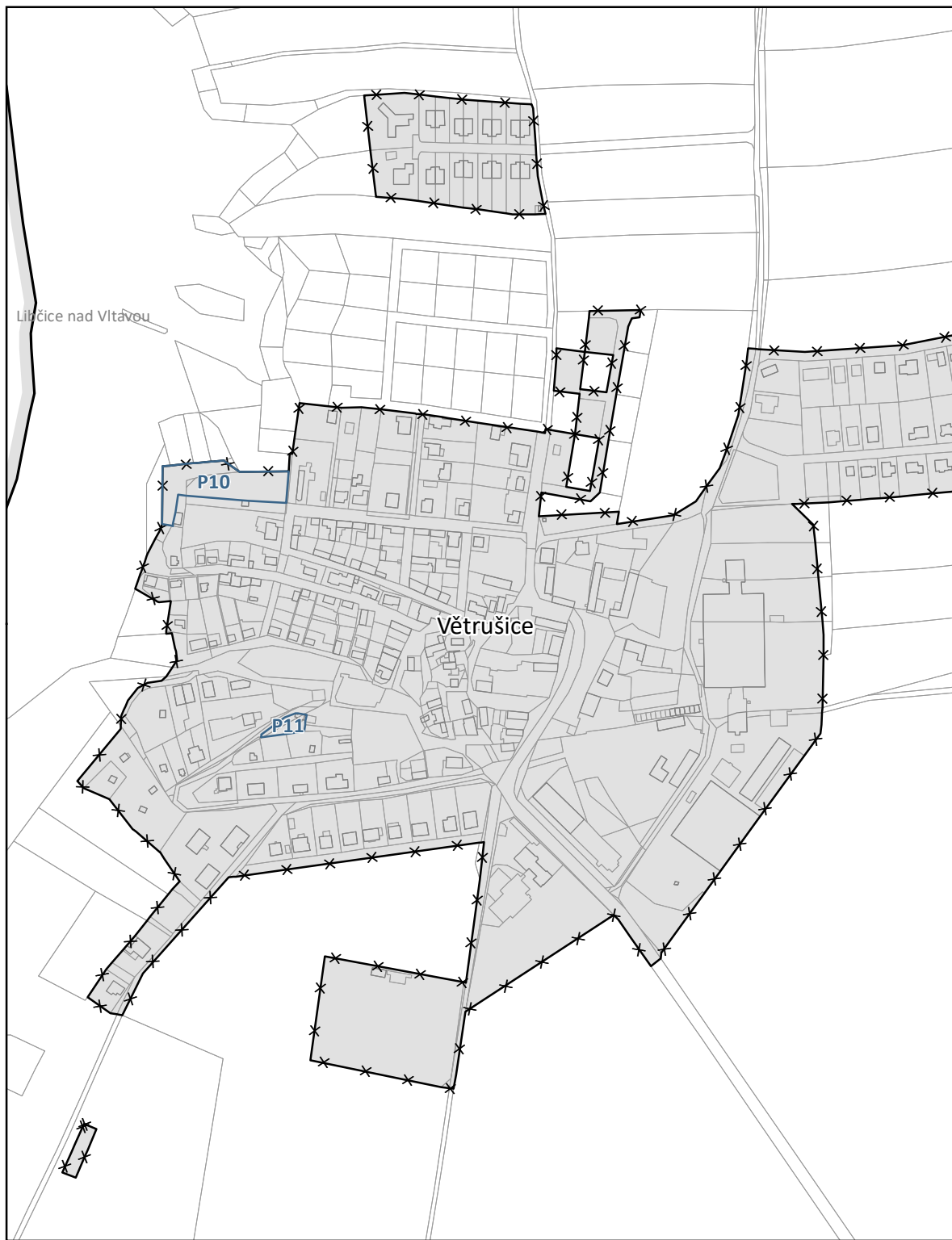







ZMĚNA Č. 1 ÚZEMNÍHO PLÁNU VĚTRUŠICE VÝKRES ZÁKLADNÍHO ČLENĚNÍ ÚZEMÍ



LEGENDA

-  hranice řešeného území
-  vymezení zastavěného území ke dni 2.7.2021
-  P10 plocha přestavby
-  zástavba dle KN
-  hranice parcel KN

ZPRACOVATEL

ARCHUM architekti s.r.o.
Oldřichova 187/55
128 00 Praha 2
IČ: 01894871

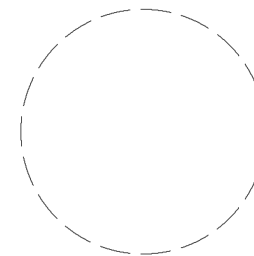
Ing. arch. Michal Petr
ČKA 4516

OBJEDNATEL

OBEC VĚTRUŠICE
Vltavská 14, Větrušice
250 67 Klecany, Paha - Východ

určený zastupitel
Petra Šeřčíková

ZODPOVĚDNÝ PROJEKTANT



ZÁZNAM O ÚČINNOSTI

SPRÁVNÍ ORGÁN, KTERÝ ZMĚNU VYDAL
Zastupitelstvo obce Větrušice

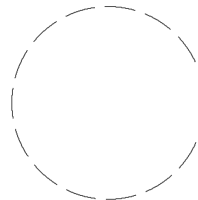
DATUM NABYTÍ ÚČINNOSTI ZMĚNY

OPRÁVNĚNÁ ÚŘEDNÍ OSOBA POŘIZOVATELE
Ing. Renata Perglerová

POŘIZOVATEL

**MĚSTSKÝ ÚŘAD
BRANDÝS NAD LABEM -
STARÁ BOLESLAV**

Odbor stavebního úřadu, územního plánování
a památkové péče
250 01 Brandýs nad Labem -
Stará Boleslav



AKCE

**NÁVRH PRO VEŘEJNÉ PROJEDNÁNÍ
ZMĚNA Č. 1 ÚZEMNÍHO PLÁNU VĚTRUŠICE**

PARÉ	FORMÁT	SOURADNICE	MĚŘÍTKO	DATUM	Č. VÝKRESU
	A4	S-JTSK	1 : 5 000	červenec 2021	A