









# ZMĚNA Č. 1 ÚZEMNÍHO PLÁNU VĚTRUŠICE HLAVNÍ VÝKRES

## LEGENDA

-  hranice řešeného území
-  hranice zastavěného území ke dni 2. 7. 2021
-  P10 plocha přestavby
-  zástavba dle KN
-  hranice parcel KN
-  BV BV - bydlení - v rodinných domech - venkovské (stav)
-  PV PV - veřejná prostranství (stav)
-  BV BV - bydlení - v rodinných domech - venkovské (návrh)



ZPRACOVATEL

ARCHUM architekti s.r.o.

Oldřichova 187/55  
128 00 Praha 2  
IČ: 01894871

Ing. arch. Michal Petr  
ČKA 4516

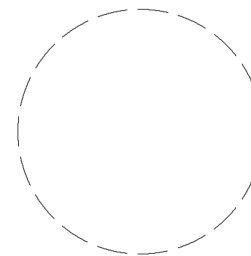
OBJEDNATEL

OBEC VĚTRUŠICE

Vltavská 14, Větrušice  
250 67 Klecany, Paha - Východ

určený zastupitel  
Petra Šefčíková

ZODPOVĚDNÝ PROJEKTANT



ZÁZNAM O ÚČINNOSTI

SPRÁVNÍ ORGÁN, KTERÝ ZMĚNU VYDAL  
Zastupitelstvo obce Větrušice

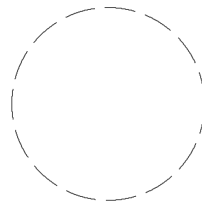
DATUM NABYTÍ ÚČINNOSTI ZMĚNY

OPRÁVNĚNÁ ÚŘEDNÍ OSOBA POŘIZOVATELE  
Ing. Renata Perglerová

POŘIZOVATEL

**MĚSTSKÝ ÚŘAD  
BRANDÝS NAD LABEM -  
STARÁ BOLESLAV**

Odbor stavebního úřadu, územního plánování  
a památkové péče  
250 01 Brandýs nad Labem -  
Stará Boleslav



AKCE

**NÁVRH PRO VEŘEJNÉ PROJEDNÁNÍ  
ZMĚNA Č. 1 ÚZEMNÍHO PLÁNU VĚTRUŠICE**

PARÉ	FORMÁT	SOURADNICE	MĚŘÍTKO	DATUM	Č. VÝKRESU
	A4	S-JTSK	1 : 5 000	červenec 2021	<b>B</b>